




**Vodafone**  
rally  
de **Portugal**



**10/05/2024**

**SS 3/6**  
**LOUSA**



## **1 - O melhor troço do Rally de Portugal**

Trata-se de um troço que só por si faz jus ao peso da história dos ralis que se revive agora nesta região. O tradicional traçado desenrola-se numa zona de floresta bastante densa, a meia encosta numa progressão muito técnica e seletiva, mas consagrando sempre a naturalidade e dureza do cenário beirão.

A partir do km 8, o troço torna-se menos rápido, com o piso a apresentar alguns afloramentos rochosos naturais para se embrenhar de seguida na espetacular descida composta por inúmeros ganchos bastante interessantes de observar, até terminar nas franjas da vila da Lousã.

### ***Cuidados e comportamentos a ter:***

- Adote um comportamento adequado;
- Cumpra as indicações dos Marshall´s e autoridades policiais;
- Não faça lume nem fogueiras em ambiente florestal;

### ***Canais digitais de informação do Rally de Portugal 2024:***

A organização do Vodafone Rally de Portugal 2024 disponibiliza um canal digital na plataforma "Telegram" onde poderá aceder a informação deste evento.

Link para o Canal de "Telegram" do Rally de Portugal: [Rally de Portugal Vodafone 2024](#)

### ***Download do programa "Telegram":***

#### **"Telegram" para Android:**

<https://play.google.com/store/apps/details?id=org.telegram.messenger>

#### **"Telegram" para IOS":**

<https://apps.apple.com/app/telegram-messenger/id686449807>

#### **"Telegram" para Windows:**

<https://telegram.download-program.ru/telegram-for-windows-download>



Normas de Segurança



AS ZONAS DESTINADAS AOS ESPECTADORES ESTÃO ASSINALADAS COM A COR VERDE. RESTANTES LOCAIS SÃO INTERDITOS.

**NUNCA:**

- Se desloque para zonas proibidas
- Ande no troço
- Se posicione no troço
- Fique abaixo do nível do troço
- Se coloque à frente de setas ou sinais
- Esteja em zonas proibidas
- Esteja em cima de paredes ou vedações
- Se posicione perto dos limites do troço
- Bloqueie vias de emergência ou dos pilotos
- Esteja distraído
- Remova setas ou sinais do troço
- Seja você a interromper a especial
- Caminhe no troço 30 minutos antes do primeiro carro

**Tenha sempre em mente que:**

- O inesperado pode acontecer
- Se desrespeitar as instruções dos Marshals a especial será interrompida

**SEMPRE:**

- Veja o espectáculo nas zonas destinadas ao público
- Espere o inesperado
- Ouça os carros em aproximação
- Garanta que tem espaço para se mover rapidamente
- Mantenha-se alerta
- Mantenha as crianças em segurança e supervisionadas
- Tente colocar-se atrás de algo sólido e resistente
- Mantenha os cães presos com trela
- Siga as instruções dos Marshals e dos agentes da autoridade
- Ajude os Marshals a garantirem a sua segurança e a da especial
- Esteja posicionado até 30 minutos antes do primeiro carro



AREAS ASSIGNED TO SPECTATORS ARE INDICATED BY THE GREEN COLOR. ALL REMAINING AREAS ARE NO-GO AREAS.

**DON'T:**

- Access No-Go Areas
- Stand or walk on the track
- Stand below the level of the track
- Stand in front of arrows or signs
- Stand in No-Go Areas
- Stand or sit on log piles, walls or fences
- Sit close to the edge of the track
- Block escape routes
- Play games with your safety or the of the drivers
- Be distracted
- Remove stage signs or arrows
- Be the one to stop the stage
- Walk on the road 30 minutes before the first car

**Be sure that:**

- The unexpected can happen
- If you ignore Marshals instructions the Stage will be stopped

**ALWAYS:**

- Watch the Rally in areas assigned to spectators
- Expect the unexpected
- Listen for approaching cars
- Leave yourself room to move quickly
- Remain alert
- Keep children under supervision
- Try to keep behind something solid
- Keep dogs on a leash
- Do as Marshals and law enforcement agents ask
- Help the Marshal to run a safe stage
- Be in place 30 minutes before the first car

O VODAFONE RALLY DE PORTUGAL NO WRC É RESPONSABILIDADE DE TODOS.  
THE VODAFONE RALLY DE PORTUGAL ON THE WRC IS EVERYONE'S RESPONSIBILITY.

[www.rallydeportugal.pt](http://www.rallydeportugal.pt)



INSTRUÇÕES DE SEGURANÇA NO WRC  
GERAL

INFORMAÇÕES GERAIS

Esta informação do WRC RALLY1 aplica-se a QUALQUER PESSOA que assiste a um rally e entra em contato próximo com os carros do RALLY1.

Além dos cuidados normais devido a um carro de rally, as interações com o carro Rally1 podem causar lesões elétricas:

**choque elétrico, arco elétrico, descarga elétrica, bem como riscos químicos e risco de incêndio**



PERIGOS



RISCOS DE INCÊNDIO



RISCOS QUÍMICOS



EQUIPAMENTO DE SEGURANÇA



RALLY 1 – CONDIÇÃO SEGURA



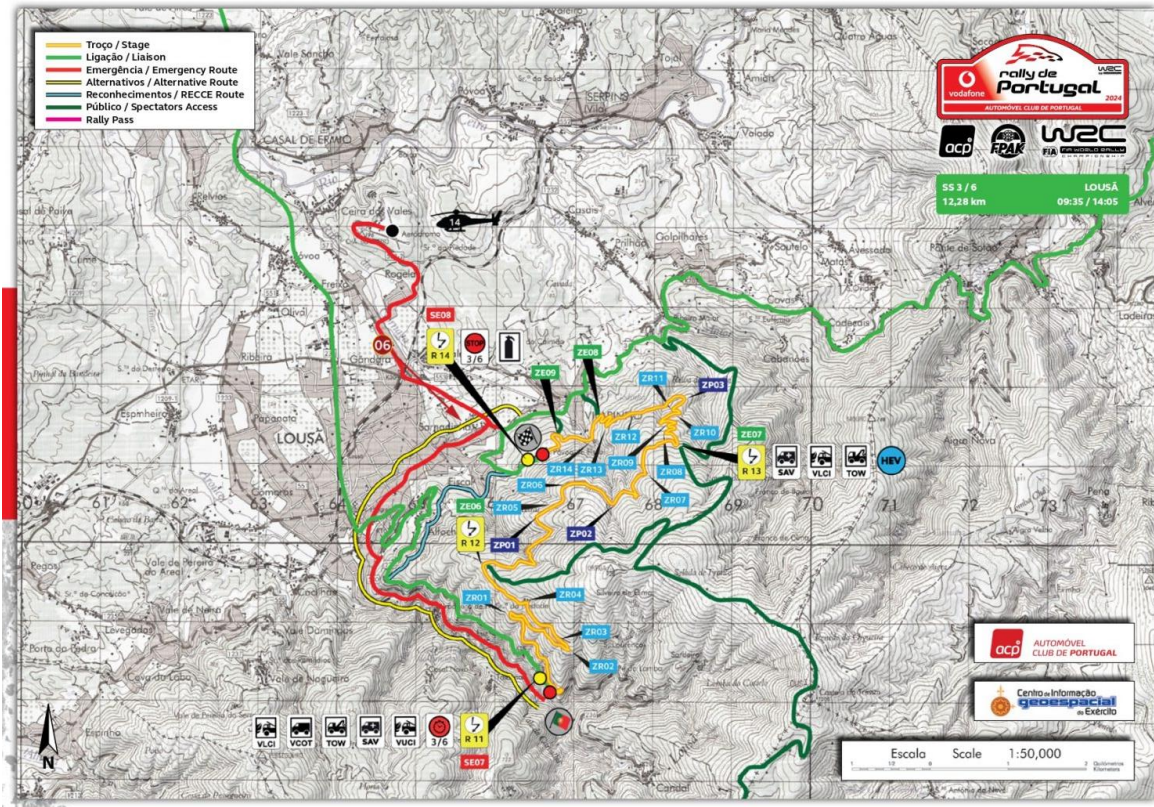
RALLY 1 – CONDIÇÃO INSEGURA



## Mapa digital do Rally de Portugal - Lousã

Neste mapa poderá aceder a informação relativa aos 8 Parques de Estacionamento que preparámos para si, bem como ao troço das PEC/SS3 e SS6 e as 4 Zonas de Espetáculo (ZE6, ZE7, ZE8 e ZE9).

Aceda ao Mapa [AQUI](#)



## 2 - Horários

Sexta-feira - **10 de maio**

PEC/SS 3/6 Lousã - **12,35km**

SS3 (Lousã 1): **09h35m – Primeira passagem**

SS6 (Lousã 2): **14h05m – Segunda passagem**

### 3 - Zonas Espetáculo

A PEC/SS da Lousã terá 4 Zonas Espetáculo (ZE 6, 7, 8 e 9). Tal como acontece em todas as provas de classificação do Rally de Portugal, será interdito o acesso de espectadores pelo início e pelo final do troço. Siga as indicações da GNR e dos Marshalls (voluntários formados pelo ACP) presentes no local.

**O Rally só poderá ser desfrutado nas áreas indicadas como Zona Espetáculo sendo expressamente proibida a presença de público fora destas áreas!**

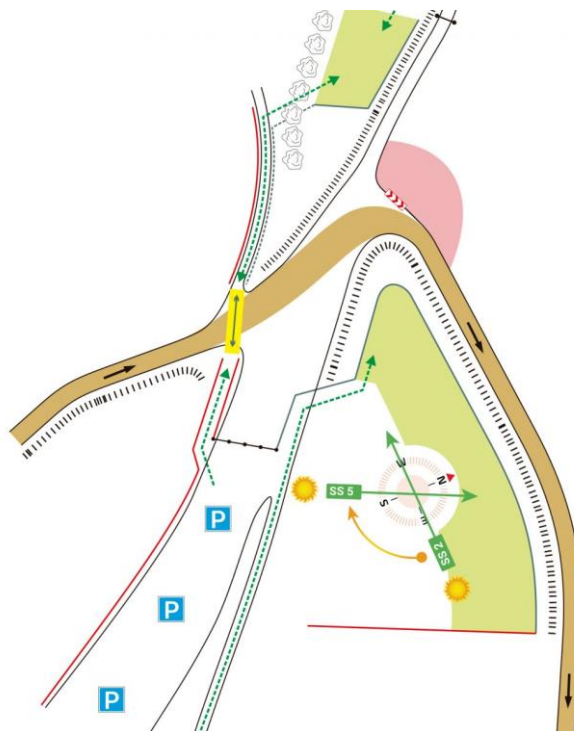
Os espectadores que queiram aceder a este ponto só poderão abandonar o local durante um período limitado entre as duas passagens dos concorrentes ou após o final da 2.<sup>a</sup> passagem.

#### Horário de acesso às Zonas Espetáculo a pé:

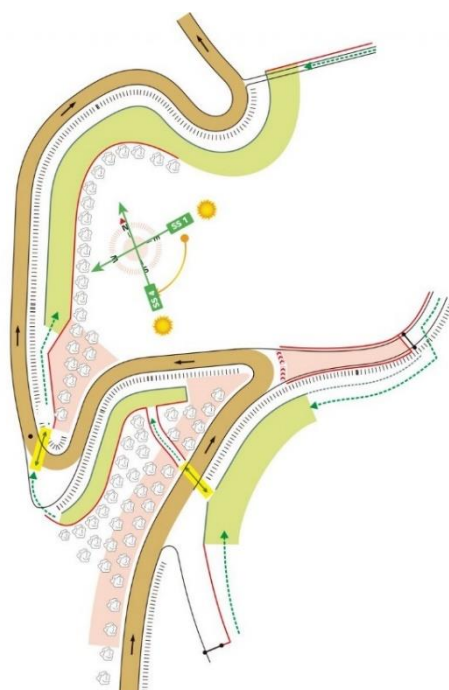
- A partir das 17h do dia 9 de maio (quinta -feira):
  - Acesso permitido à ZE6 (Barraca Preta) a partir da estrada de Alfocheira (depósitos de água);
  - Acesso permitido à ZE9 (Póvoa de Fiscal) a partir do caminho existente em frente à Igreja de Vilarinho;
  - Acesso permitido à ZE7 (S´ s de Vilarinho) para viaturas Todo-o-Terreno, via N342 (perto da localidade do Covão);
  - Acesso permitido à ZE8 a partir do Lugar de Vilarinho;

## Zonas Espetáculo 6, 7, 8 e 9

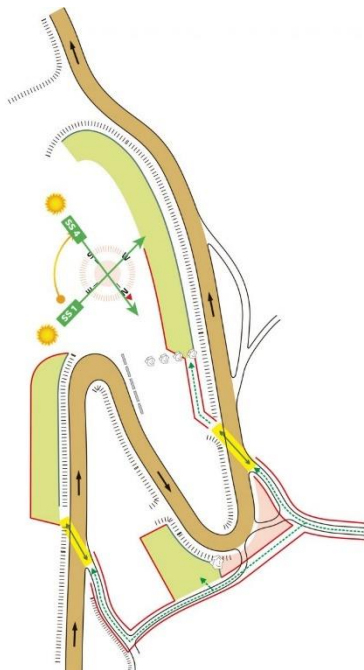
**Zona Espetáculo 6 (ZE6):** Nesta Zona Espetáculo poderá assistir a uma secção muito técnica e rápida de curvas, num cenário típico da Serra de Lousã.



**Zona Espetáculo 7 (ZE7):** A sequência dos tradicionais ganchos inicia-se neste ponto do troço. Aqui encontrará vários pontos estratégicos para assistir à passagem dos carros em total segurança.



**Zona Espetáculo 8 (ZE8):** Aqui encontramos mais uma sequência típica da Serra da Lousã. O acesso será feito após uma caminhada de cerca de 300m numa subida inclinada e intensa.



**Zona Espetáculo 9 (ZE9):** Secção da classificativa cheia de emoções, com ganchos para todos os gostos. Uma zona de interessante a níveis técnicos da condução.





#### 4 - Onde estacionar e como chegar

A Câmara Municipal da Lousã preparou vários Parques de Estacionamento de forma a acolher todos os que queiram desfrutar do melhor troço do Rally de Portugal. Devido à tipologia de terreno montanhoso, o acesso às Zonas Espetáculo, quando feito a pé, poderá demorar algum tempo, pelo que aconselhamos todos os amantes do Rally a que cheguem o mais cedo possível de forma a se dirigirem às Zonas Espetáculo assim que o acesso for permitido. Existirão 8 Parques de Estacionamento, devidamente identificados e sinalizados, e com a indicação da Zona Espetáculo mais próxima.



**Parque 1** - Av. Dr. José Maria Cardoso, em frente ao Quartel dos Bombeiros Municipais da Lousã - a 3,9 km, cerca de 60 minutos a pé da ZE3 | Coordenadas GPS: 40°06'50.2"N 8°14'35.4"W

**Parque 2** - Av. Dr. José Maria Cardoso, ao lado do Quartel dos Bombeiros Municipais da Lousã - a 3,9 km, cerca de 60 minutos a pé da ZE3 | Coordenadas GPS: 40°06'53.1"N 8°14'34.5"W

**Parque 3** - Nacional 342, em frente ao Hipermercado Modelo - a 3,31km, cerca de 55 minutos a pé da ZE3 | Coordenadas GPS: 40°06'58.5"N 8°14'15.6"W

**Parque 5** - Nacional 342, no Cruzamento do Rol - a 1,15 km, cerca de 30 minutos a pé da ZE6 | Coordenadas GPS: 40°07'19.1"N 8°13'33.6"W

**Parque 6** - Vilarinho, zona de aterragem de parapentes - a 1,16 km, cerca de 30 minutos a pé da ZE6 | Coordenadas GPS: 40°07'29.0"N 8°13'17.6"W

**Parque 7** - Nacional 342, Vilarinho - a 600 m, cerca de 15 minutos a pé da ZE5 | Coordenadas GPS: 40°07'26.0"N 8°12'55.0"W

**Parque 8** - Nacional 342, Vilarinho - Nacional 342, Vilarinho - a 1,23km, cerca de 25 minutos da ZE5 | Coordenadas GPS: 40°07'39.7"N 8°12'43.3"W

## **5 - Condicionamentos de trânsito**

*AVISOS (clique no aviso para ver):*

[Aviso N.º 30/2024 – Acesso alternativo Vilarinho–Lousã - Rally de Portugal \(9 e 10 de maio\)](#)

[Aviso N.º 31/2024 – Condicionamentos de Trânsito Rally de Portugal – Póvoa de Fiscal \(9 e 10 de maio\)](#)

[Aviso N.º 32/2024 – Condicionamentos de Trânsito Rally de Portugal – Estrada N236 \(9 e 10 de maio\)](#)

[Aviso N.º 33/2024 – Condicionamentos de Trânsito Rally de Portugal – Estrada N342 \(9 e 10 de maio\)](#)

*Existirão restrições várias que vão desde estradas totalmente cortadas a estradas condicionadas:*

- **Estrada Municipal 236 (Estrada Lousã / Castanheira): Trânsito cortado entre Alfocheira e a cortada para o lugar do Candal entre as 17h do dia 9 de maio (quinta-feira) e as 17h do dia 10 de maio (sexta-feira)**
  - Alternativas de acesso às Aldeias do Xisto: O acesso à Aldeia da Cerdeira (somente clientes e moradores) e à Aldeia do Candal (população em geral) terá, obrigatoriamente, de ser feito pela estrada das Hortas/Cacilhas
- **Estrada N342: Trânsito com sentido único entre o cruzamento do Rol e o cruzamento para o Covão entre as 17h do dia 9 de maio (quinta-feira) e as 17h do dia 10 de maio (sexta-feira)**
  - Alternativas de acesso à Lousã: O acesso à Lousã terá, obrigatoriamente, de ser feito pela estrada existente no Lugar de Vilarinho



- **Vias de acesso ao lugar da Póvoa de Fiscal: encerradas ao trânsito entre as 17h do dia 9 de maio (quinta-feira) e as 17h do dia 10 de maio (sexta-feira)**
  - Alternativas: no dia 10 de maio, residentes devidamente identificados com comprovativo de morada, junto da GNR, terão acesso às suas residências até às 04h00;
  - Alternativas: no dia 10 de maio, residentes devidamente identificados com comprovativo de morada, junto da GNR, poderão sair do lugar da Póvoa de Fiscal até às 07h00;

## 6 - Onde ficar e onde comer

A Lousã dispõe de um variado conjunto de alojamentos e restaurantes/cafés onde poderá pernoitar e fazer a sua refeição.

- Consulte as diversas opções de alojamentos [aqui](#)
- Consulte as diversas opções de restaurantes/cafés [aqui](#)

## 7 - Política ambiental - Por um Rally mais sustentável

